








- VYMEZENÍ ÚZEMÍ**
-  HRANICE ŘEŠENÉHO ÚZEMÍ - HRANICE ÚZEMÍ OBCE
  -  HRANICE ZASTAVĚNÉHO ÚZEMÍ K 30. 11. 2020
  -  ZASTAVITELNÉ PLOCHY
  -  PLOCHY ZMĚN V KRAJINĚ
  -  KORIDOR NADMĚRNÉHO VÝZNAMU
  -  PLOCHY ÚZEMNÍ REZERVY
  -  VYMEZENÍ PLOCHY, KDE ZMĚNY PROVĚŘÍ ÚZEMNÍ STUDIE

**ÚZEMNÍ PLÁN  
SKRBEŇ**



ZADAVATEL: OBEC SKRBEŇ  
 POŘIZOVATEL: MAGISTRÁT MĚSTA OLČOVCE  
 ODBOR DOPRAVY A ÚZEMNÍHO ROZVOJE  
 HLAVNÍ PROJEKTANT: ING. ARCH. IRENA ČECHOVSKÁ  
 ING. ARCH. VIKTOR ČECHOVSKÝ  
 DATUM ZPRACOVÁNÍ: ZÁŘÍ 2022

ÚZEMNÍ PLÁN SKRBEŇ  
 ÚPLNĚ ZMĚNĚ PO ZMĚNĚ Č.2

1 : 5000

1/1 VÝKRES ZÁKLADNÍHO ČLENĚNÍ ÚZEMÍ